

Dalsza część opracowania wg
Kawazuli nr 222 z dn. 03.06.2016r.



14+500

149+700

14+600

149+800

14+700

149+900

14+800

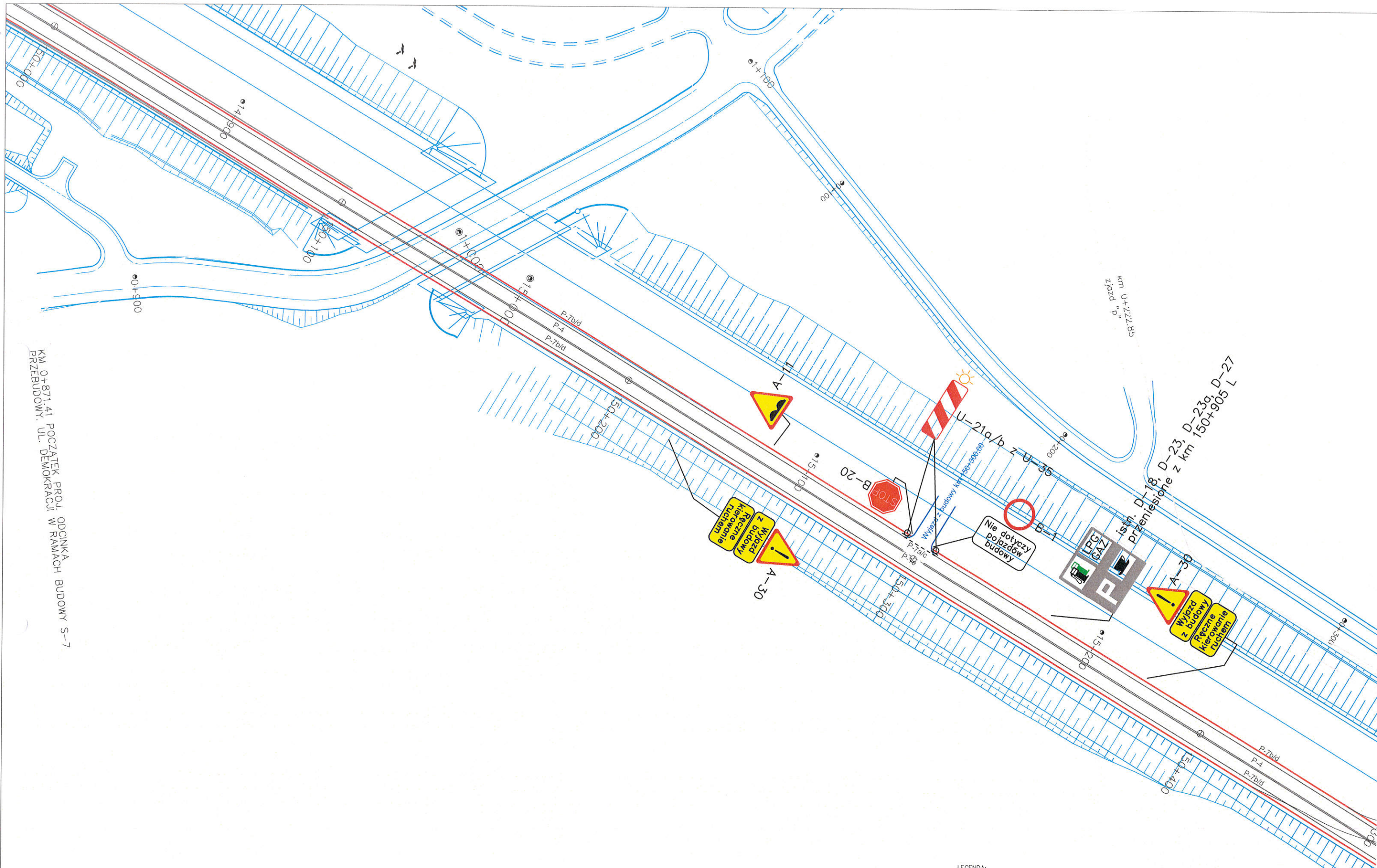
LINIA KOLEJOWA POZNAŃ-SKANDAWA

DROGA DOJAZDOWA "DD6/B"
KL. D Vp=30 km/h

DROGA DOJAZDOWA "DD5/B"
KL. D Vp=30 km/h

- LEGENDA:
- krawędź nawierzchni istniejącej drogi
 - krawędź nawierzchni projektowanej drogi
 - projektowane oznakowanie poziome
 - projektowane oznakowanie pionowe
 - istniejące oznakowanie pionowe
 - bariery ochronne
 - wyjazd z budowy

BUDIMEX S.A. adres korespondencyjny: 14-100 Ostróda, ul. Jana III Sobieskiego 4			
Tytuł opracowania: PROJEKT TYMCZASOWEJ ORGANIZACJI RUCHU NA POTRZEBY BUDOWY DRUGI EKSPRESOWEJ ST NA ODCINKU MŁCZYN - OLSZYNK, PODODNEK OSTRÓDA PÓŁNOC - OSTRÓDA POLUJNE W CIĄGU DRUGI ST WRAZ Z BUDOWĄ OBRONNICZY OSTRÓDY W CIĄGU DRUGI KRAJOWEJ NR 16 (PODODNEK B)			
Zakres opracowania: DRUGA KRAJOWA NR 7 00 KM 150+500 DO KM 151+600			
Opracował	Imię i nazwisko	Data	Podpis
	ZALEWSKI KRZYSZTOF	07.16	
			Nr. rys.
			2









KM 0+871,41 POCZĄTEK PROJ. ODCINKA
PRZEBUDOWY, UL. DEMOKRACJI W RAMACH BUDOWY S-7


km 0+222,85
zjazd "p"

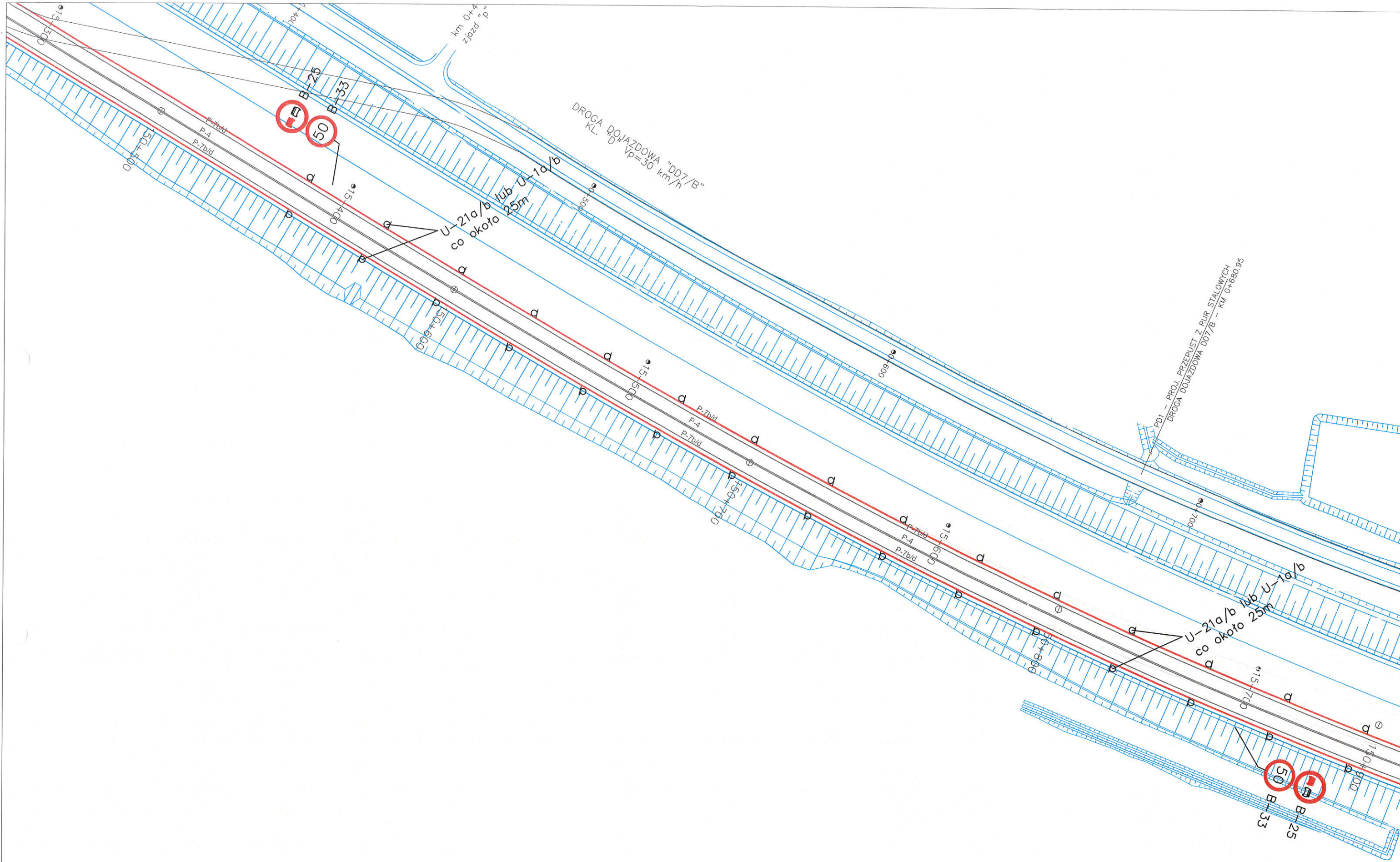
istn. D-18, D-23, D-23a, D-27
przeniesione z km 150+905 L 7

LEGENDA:

-  - krawędź nawierzchni istniejącej drogi
-  - krawędź nawierzchni projektowanej drogi
-  - projektowane oznakowanie poziome
-  - projektowane oznakowanie pionowe
-  - istniejące oznakowanie pionowe
-  - bariery ochronne

 WYJAZD Z BUDOWY DK7 km 147+600 - wyjazd z budowy

BUDIMEX S.A. adres korespondencyjny: 14-100 Ostróda, ul. Jana III Sobieskiego 4			
Tytuł opracowania: PROJEKT TYMCZASOWEJ ORGANIZACJI RUCHU NA POTRZEBY BUDOWY DRÓG EKSPRESOWEJ S7 NA ODCINKU MŁODZYN - OLSZTYNEK, PODODCINEK OSTRÓDA PÓŁNOC - OSTRÓDA POŁUDNIE W CIĄGU DRÓG S7 WRAZ Z BUDOWĄ OBRONNICZY OSTRÓDY W CIĄGU DRÓG KRAJOWEJ NR 16 (PODODCINEK B)			
Zakres opracowania: DRÓGA KRAJOWA NR 7 OD KM 150+500 DO KM 151+600			
Opracował	Imię i nazwisko	Data	Podpis
ZALEWSKI KRZYSZTOF		07.16	
			Nr. rys.
			3



km 0+4
zjazd "p"

DROGA DOJAZDOWA "DD7/B"
KL. "D"
Vp=30 km/h

PROJ. PRZEPUST Z RUR STALOWYCH
DROGA DOJAZDOWA DD7/B - KM 0+580,95

LEGENDA:

- krawędź nawierzchni istniejącej drogi
- krawędź nawierzchni projektowanej drogi
- projektowane oznakowanie poziome
- projektowane oznakowanie pionowe
- istniejące oznakowanie pionowe
- bariery ochronne

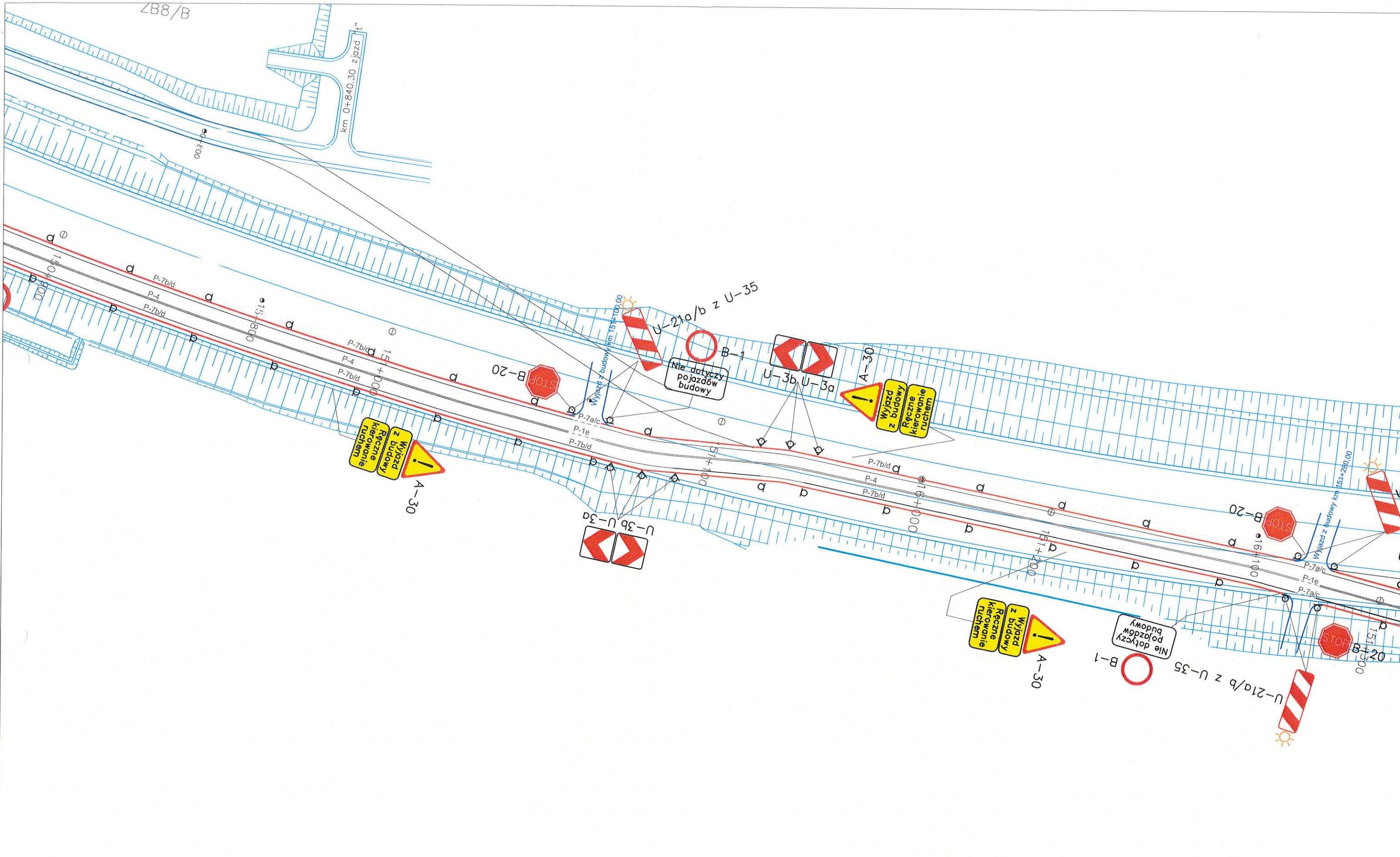
WYJAZD Z BUDOWY DK2 km 147+600 - wyjazd z budowy

BUDIMEX S.A.
adres korespondencyjny:
14-100 Ostróda, ul. Jana III Sobieskiego 4

Tytuł opracowania:
PROJEKT TYMCZASOWEJ ORGANIZACJI RUCHU NA POTRZEBY BUDOWY DRÓG EKSPRESOWEJ S7 NA ODCINKU
MŁOCZYŃ - OLSZTYNEK, PODODRÓZEK OSTRÓDA POŁUDOC - OSTRÓDA POŁUDNIE W CIĄGU DRÓGI NR 57 WRAZ
Z BUDOWĄ OBRONNICZY OSTRÓDY W CIĄGU DRÓGI KRAJOWEJ NR 16 (PODODRÓZEK B)

Zakres opracowania:
DROGA KRAJOWA NR 7 00 KM 150+500 DO KM 151+600

Opracował	Imię i nazwisko	Data	Podpis	Nr. rys.
ZALEWSKI KRZYSZTOF		07.16	<i>Zalewski</i>	4



LEGENDA:

- krawędź nawierzchni istniejącej drogi
- krawędź nawierzchni projektowanej drogi
- projektowane oznakowanie poziome
- projektowane oznakowanie pionowe
- istniejące oznakowanie pionowe
- bariery ochronne

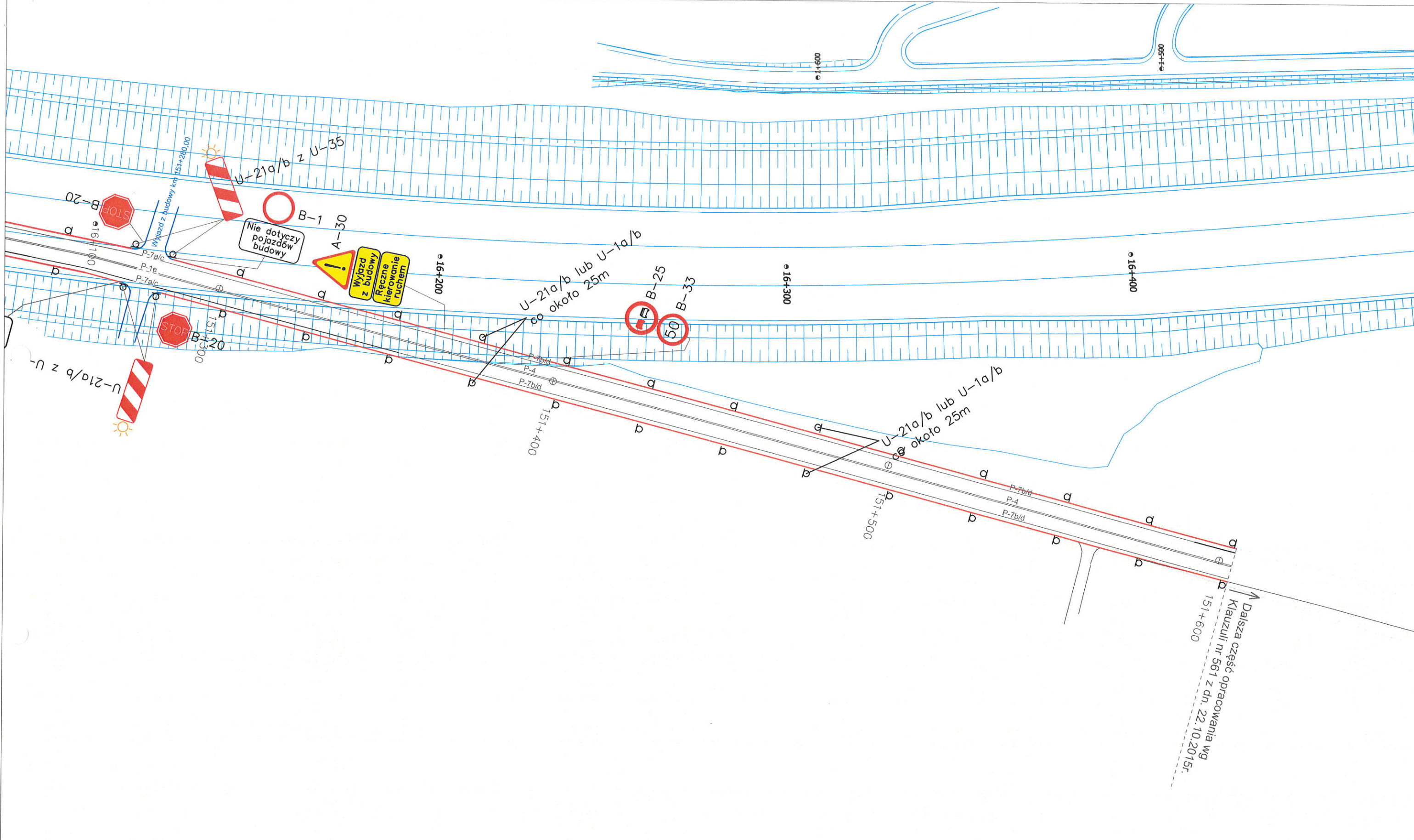
WYJAZD Z BUDOWY DK7 km 147+600

BUDIMEX S.A.
 adres korespondencyjny:
 14-100 Ostróda, ul. Jana III Sobieskiego 4

Tytuł opracowania:
 PROJEKT TYMCZASOWEJ ORGANIZACJI RUCHU NA POTRZEBY BUDOWY DRÓG EKSPRESOWEJ S7 NA ODCINKU
 MIŁOMIŁYN - OLSZTYNEK, PODODCINEK OSTRODA PÓŁNOC - OSTRODA POŁUDNIOWIE W CIĄGU DRÓG S7 WRAZ
 Z BUDOWĄ OBRONNICZY OSTRODY W CIĄGU DRÓG KRAJOWEJ NR 16 (PODODCINEK B)

Zakres opracowania:
 DRÓGA KRAJOWA NR 7 00 KM 150+500 DO KM 151+600

Opracował	Imię i nazwisko	Data	Podpis	Nr. rys.
ZALEWSKI KRZYSZTOF		07.16	<i>[Signature]</i>	5



LEGENDA:

- krawędź nawierzchni istniejącej drogi
- krawędź nawierzchni projektowanej drogi
- projektowane oznakowanie poziome
- projektowane oznakowanie pionowe
- istniejące oznakowanie pionowe
- bariery ochronne
- WYJAZD Z BUDOWY DK7 km 147+600
- wyjazd z budowy

BUDIMEX S.A.
 adres korespondencyjny:
 14-100 Ostróda, ul. Jana III Sobieskiego 4

Tytuł opracowania:
 PROJEKT TYMCZASOWEJ ORGANIZACJI RUCHU NA POTRZEBY BUDOWY DRÓG EKSPRESOWEJ S7 NA ODCINKU
 MIĘDZY: IN - OLSZTYNEK, PODODRONEK OSTRÓDA PÓŁNOC - OSTRÓDA POŁUDNIE W CIĄGU DRÓG NR 7 WRAZ
 Z BUDOWĄ OBRONNICZY OSTRÓDY W CIĄGU DRÓG KRAJOWEJ NR 16 (PODODRONEK B)

Zakres opracowania:
 DRÓGA KRAJOWA NR 7 DO KM 150+500 DO KM 151+600

Opracował	Imię i nazwisko	Data	Podpis	Nr. rys.
ZALEWSKI KRZYSZTOF		07.16	<i>Zalewski</i>	6